

ОПИСАНИЕ МЕСТОПОЛОЖЕНИЯ ГРАНИЦ

публичный сервитут в целях размещения объекта "Сети канализации" по адресу:
Российская Федерация, Московская обл., городской округ Домодедово, д. Косино

(наименование объекта, местоположение границ которого описано (далее - объект))

Раздел 1

Сведения об объекте

№ п/п	Характеристики объекта	Описание характеристик
1	2	3
1.	Местоположение объекта	Московская область, город Домодедово, деревня Косино
2.	Площадь объекта +/- величина погрешности определения площади (P +/- Дельта P)	1933 +/- 15 м ²
3.	Иные характеристики объекта	-

Раздел 2**Сведения о местоположении границ объекта**

1. Система координат МСК-50, зона 2

2. Сведения о характерных точках границ объекта

Обозначение характерных точек границ	Координаты, м		Метод определения координат характерной точки	Средняя квадратическая погрешность положения характерной точки (Mt), м	Описание обозначения точки на местности (при наличии)
	X	Y			
1	2	3	4	5	6
1	410800.43	2207823.43	Аналитический метод	0.10	Закрепление отсутствует
2	410799.94	2207827.42	Аналитический метод	0.10	Закрепление отсутствует
3	410795.01	2207827.33	Аналитический метод	0.10	Закрепление отсутствует
4	410785.61	2207825.61	Аналитический метод	0.10	Закрепление отсутствует
5	410752.01	2207861.08	Аналитический метод	0.10	Закрепление отсутствует
6	410716.25	2207898.67	Аналитический метод	0.10	Закрепление отсутствует
7	410664.22	2207908.72	Аналитический метод	0.10	Закрепление отсутствует
8	410652.62	2207867.83	Аналитический метод	0.10	Закрепление отсутствует
9	410646.29	2207844.97	Аналитический метод	0.10	Закрепление отсутствует
10	410630.12	2207791.01	Аналитический метод	0.10	Закрепление отсутствует
11	410622.38	2207763.34	Аналитический метод	0.10	Закрепление отсутствует
12	410621.72	2207760.09	Аналитический метод	0.10	Закрепление отсутствует
13	410616.35	2207742.36	Аналитический метод	0.10	Закрепление отсутствует
14	410608.49	2207716.08	Аналитический метод	0.10	Закрепление отсутствует
15	410597.98	2207718.83	Аналитический метод	0.10	Закрепление отсутствует
16	410574.29	2207724.18	Аналитический метод	0.10	Закрепление отсутствует
17	410572.78	2207716.57	Аналитический метод	0.10	Закрепление отсутствует
18	410576.71	2207715.80	Аналитический метод	0.10	Закрепление отсутствует
19	410577.42	2207719.37	Аналитический метод	0.10	Закрепление отсутствует
20	410595.16	2207715.36	Аналитический метод	0.10	Закрепление отсутствует
21	410594.56	2207712.33	Аналитический метод	0.10	Закрепление отсутствует
22	410598.49	2207711.57	Аналитический метод	0.10	Закрепление отсутствует

2. Сведения о характерных точках границ объекта					
Обозначение характерных точек границ	Координаты, м		Метод определения координат характерной точки	Средняя квадратическая погрешность положения характерной точки (Mt), м	Описание обозначения точки на местности (при наличии)
	X	Y			
1	2	3	4	5	6
23	410599.05	2207714.41	Аналитический метод	0.10	Закрепление отсутствует
24	410607.46	2207712.22	Аналитический метод	0.10	Закрепление отсутствует
25	410600.58	2207682.60	Аналитический метод	0.10	Закрепление отсутствует
26	410569.33	2207688.46	Аналитический метод	0.10	Закрепление отсутствует
27	410567.97	2207681.60	Аналитический метод	0.10	Закрепление отсутствует
28	410571.89	2207680.84	Аналитический метод	0.10	Закрепление отсутствует
29	410572.48	2207683.79	Аналитический метод	0.10	Закрепление отсутствует
30	410588.11	2207680.83	Аналитический метод	0.10	Закрепление отсутствует
31	410587.51	2207677.81	Аналитический метод	0.10	Закрепление отсутствует
32	410591.44	2207677.04	Аналитический метод	0.10	Закрепление отсутствует
33	410592.04	2207680.10	Аналитический метод	0.10	Закрепление отсутствует
34	410603.61	2207677.98	Аналитический метод	0.10	Закрепление отсутствует
35	410612.24	2207715.10	Аналитический метод	0.10	Закрепление отсутствует
36	410620.19	2207741.21	Аналитический метод	0.10	Закрепление отсутствует
37	410625.60	2207759.11	Аналитический метод	0.10	Закрепление отсутствует
38	410626.27	2207762.40	Аналитический метод	0.10	Закрепление отсутствует
39	410633.96	2207789.89	Аналитический метод	0.10	Закрепление отсутствует
40	410650.14	2207843.87	Аналитический метод	0.10	Закрепление отсутствует
41	410656.47	2207866.75	Аналитический метод	0.10	Закрепление отсутствует
42	410667.06	2207904.10	Аналитический метод	0.10	Закрепление отсутствует
43	410714.24	2207894.99	Аналитический метод	0.10	Закрепление отсутствует
44	410749.11	2207858.32	Аналитический метод	0.10	Закрепление отсутствует
45	410784.19	2207821.29	Аналитический метод	0.10	Закрепление отсутствует
46	410795.41	2207823.33	Аналитический метод	0.10	Закрепление отсутствует
1	410800.43	2207823.43	Аналитический метод	0.10	Закрепление отсутствует

3. Сведения о характерных точках части (частей) границы объекта

Обозначение характерных точек части границы	Координаты, м		Метод определения координат характерной точки	Средняя квадратическая погрешность положения характерной точки (Mt), м	Описание обозначения точки на местности (при наличии)
	X	Y			
1	2	3	4	5	6
-	-	-	-	-	-

Раздел 3

Сведения о местоположении измененных (уточненных) границ объекта

1. Система координат -

2. Сведения о характерных точках границ объекта

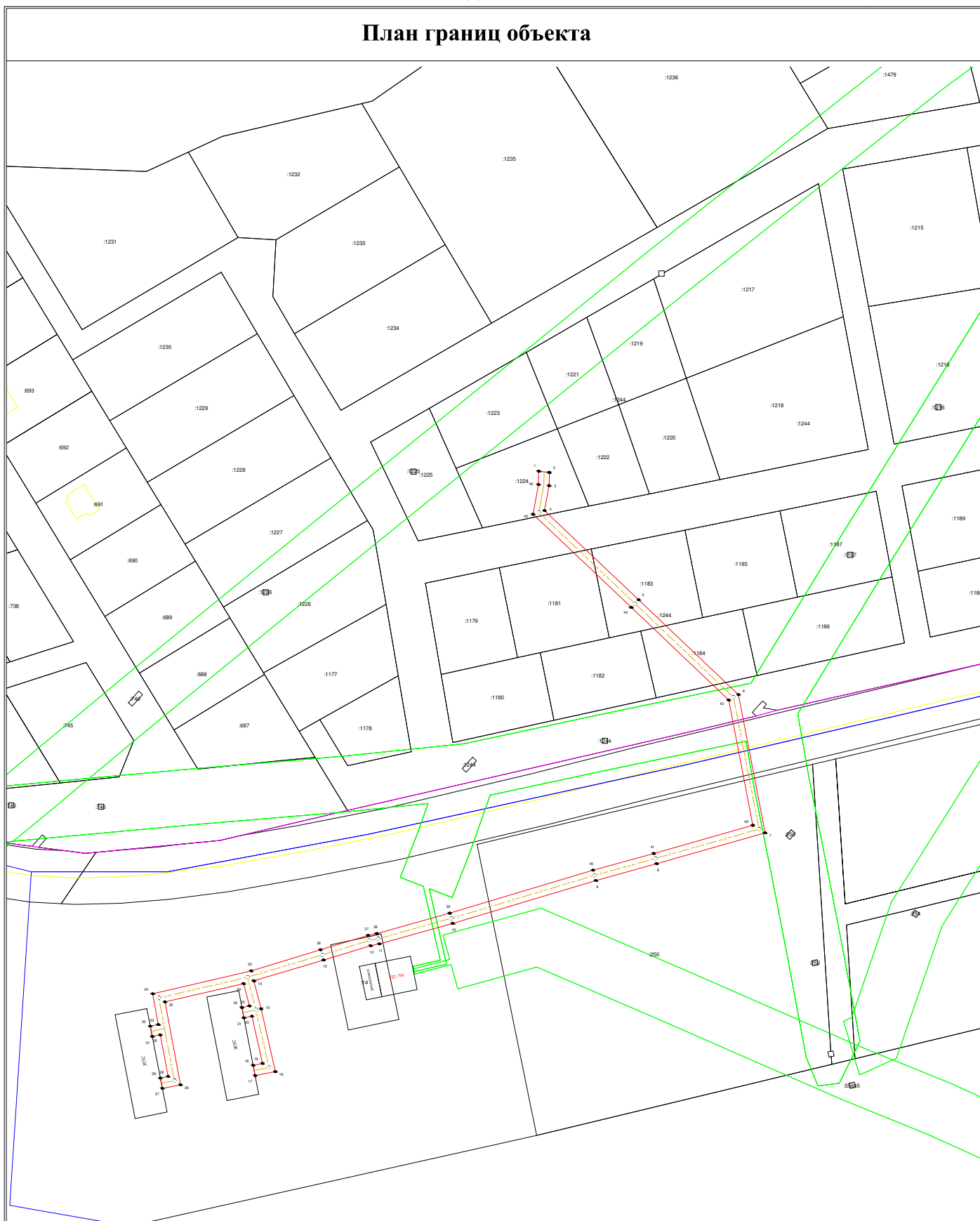
Обозначение характерных точек границ	Существующие координаты, м		Измененные (уточненные) координаты, м		Метод определения координат характерной точки	Средняя квадратическая погрешность положения характерной точки (Mt), м	Описание обозначения точки на местности (при наличии)
	X	Y	X	Y			
1	2	3	4	5	6	7	8
-	-	-	-	-	-	-	

3. Сведения о характерных точках части (частей) границы объекта

Обозначение характерных точек части границы	Существующие координаты, м		Измененные (уточненные) координаты, м		Метод определения координат характерной точки	Средняя квадратическая погрешность положения характерной точки (Mt), м	Описание обозначения точки на местности (при наличии)
	X	Y	X	Y			
1	2	3	4	5	6	7	8
-	-	-	-	-	-	-	







Раздел 4

План границ объекта



Масштаб 1:2000

Условные обозначения:

-  — граница зоны
-  — границы земельных участков по сведениям ЕГРН
-  — границы кадастрового квартала
-  — границы населенного пункта
-  — Обозначение характерной точки границы зоны
-  — Кадастровый номер ранее учтенного земельного участка